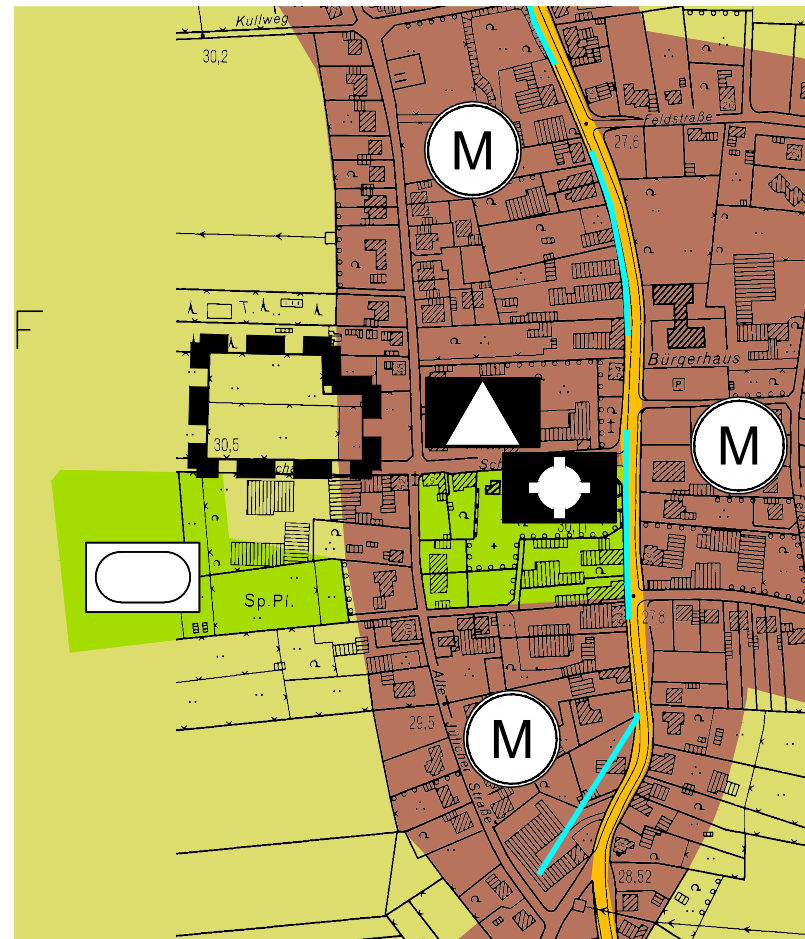
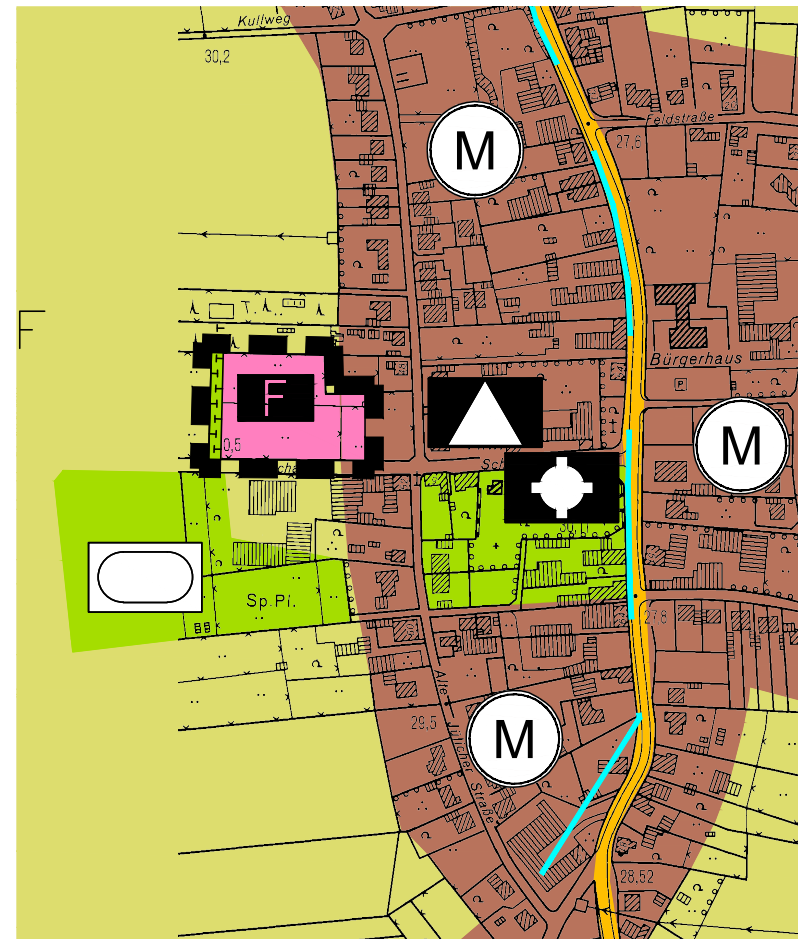


bisherige Darstellung

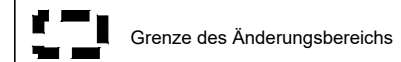


neue Darstellung



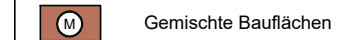
ZEICHENERKLÄRUNG

RÄUMLICHE GRENZEN

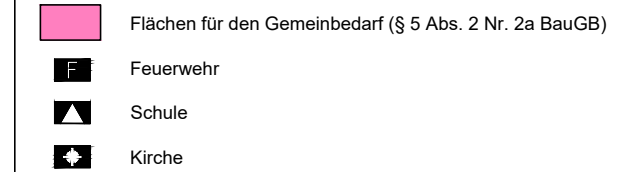


DARSTELLUNGEN (§ 5 Abs. 2 BauGB)

ART DER BAULICHEN NUTZUNG



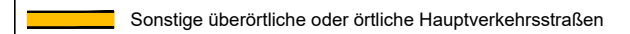
BAULICHE ANLAGEN UND EINRICHTUNGEN FÜR DEN GEMEINBEDARF



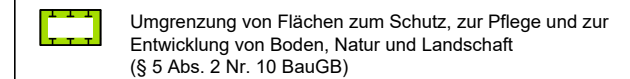
FLÄCHEN FÜR VERSORGENSANLAGEN; FÜR DIE ABFALLENTSORGUNG UND ABWASSERBESEITIGUNG SOWIE FÜR ABLAGERUNGEN



FLÄCHEN FÜR DEN ÜBERÖRTLICHEN VERKEHR UND FÜR DIE ÖRTLICHEN HAUPTVERKEHRSZÜGE



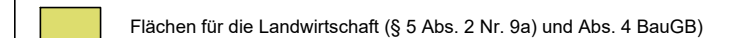
PLANUNG, NUTZUNGSREGELUNG, MASSNAHMEN UND FLÄCHEN FÜR MASSNAHMEN ZUM SCHUTZ, ZUR PFLEGE UND ZUR ENTWICKLUNG VON NATUR UND LANDSCHAFT



GRÜNFLÄCHEN



FLÄCHEN FÜR DIE LANDWIRTSCHAFT UND WALD



Hinweis:

Der Änderungsbereich liegt über dem auf Steinkohle verliehenen Bergwerksfeld "Walter 53", das sich im Eigentum der RAG Aktiengesellschaft (Im Welterbe 10, 45141 Essen) befindet.

VERFAHRENSVERMERKE

Am 08.05.2018 hat der Rat der Gemeinde Weeze gemäß § 2 (a) BauGB beschlossen, den Flächennutzungsplan zu ändern.
Der Aufstellungsbeschluss wurde gemäß § 2 (1) BauGB am 30.05.2018 ortsüblich bekannt gemacht.

Der Rat der Gemeinde Weeze hat am 08.05.2018 den Beschluss zur frühzeitigen Beteiligung der Öffentlichkeit gem. § 3 (1) BauGB gefasst.

Die frühzeitige Beteiligung der Öffentlichkeit erfolgte nach ortsüblicher Bekanntmachung am 30.05.2018 in der Zeit vom 12.06.2018 bis einschließlich 16.07.2018. Die Beteiligung der Behörden gemäß § 4 (1) BauGB erfolgte vom 28.05.2018 bis einschließlich 10.07.2018.

Der Beschluss zur öffentlichen Auslegung gemäß § 3 (2) BauGB wurde vom Rat der Gemeinde Weeze am 25.09.2018 gefasst. Die öffentliche Auslegung erfolgte nach ortsüblicher Bekanntmachung am 06.10.2018 in der Zeit vom 29.10.2018 bis einschließlich 30.11.2018.

Der Rat der Gemeinde Weeze hat am 18.12.2018 diesen Plan und die dazugehörige Begründung beschlossen.

Weeze, den _____
Der Bürgermeister

Dieser Plan ist gemäß § 6 (1) i.V. mit (3) BauGB mit Verfügung vom heutigen Tage genehmigt worden.

Düsseldorf, den _____
Bezirksregierung Düsseldorf
Im Auftrag

Die Genehmigung dieser Flächennutzungsplanänderung wurde gemäß § 6 (5) BauGB am _____ ortsüblich bekannt gemacht.
Damit ist die Flächennutzungsplanänderung wirksam.

Weeze, den _____
Der Bürgermeister



FLÄCHENNUTZUNGSPLAN

35. FNP-Änderung: Ausweisung einer Gemeinbedarfsfläche, Zweckbestimmung "Feuerwehr"

Maßstab: 1:5.000

Datum: 26.11.2018
Plangröße: DIN A3

Planverfasser:

seeling kappert
Objektplan | Landschaftsplan

Auf der Schanz 68
47652 Weeze-Wemb
Fon 02837 / 961277 - Fax 961276
e-mail seeling.kappert@t-online.de

