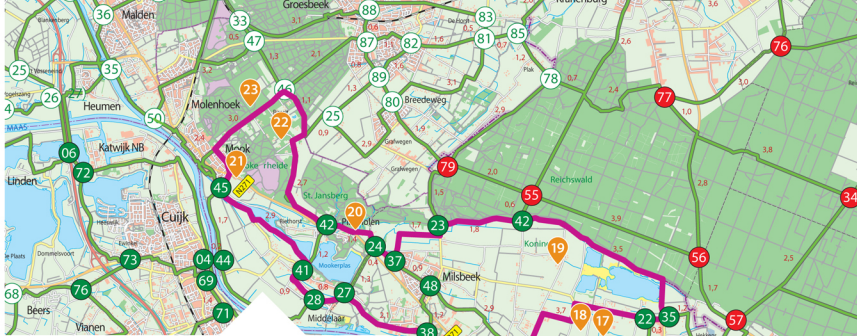


Wings of Freedom

Fietsroutes • Fahrradrouren • Cycle routes



Route Gennep - Mook (32 km)

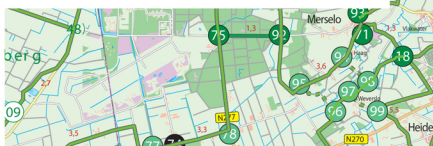
- 39 15 38 27 28 41 45 21 23
- 46 22 42 20 24 37 23 42 19
- 35 22 16 17 18 50 41 39

- | | | | |
|----|---------------|-------------|------------------|
| 15 | 26-09-1944 | Gennep | Mustang I P-51 |
| 16 | 17-09-1944 | Zelderheide | Fw-190 |
| 17 | 18/21-09-1944 | Aaldonk | Gliders |
| 18 | 18-09-1944 | Zelderheide | Douglas C-47 |
| 19 | 18-04-1945 | Milsbeek | Spitfire Mk-LFIX |
| 20 | 12-06-1943 | Plasmolen | Halifax MkII |
| 21 | 09-07-1941 | Mook | Halifax MkI |
| 22 | 17-09-1944 | Mook | Thunderbolt P-47 |
| 23 | 25-09-1944 | Mook | Fw-190 |

Route Bergen - Heijen (38 km)

- 81 3 82 5 78 90 27 15 85
- 6 86 7 43 550 m → 85 8
- (back to) 43 10 44 11 45 9 93
- 30 13 14 29 46 12 34 86 14
- 33 83 77 69 4 81

- | | | | |
|----|---------------|--------------|-----------------------|
| 3 | 12-03-1943 | Bergen | Lancaster MkIII ED449 |
| 4 | 22-02-1945 | Bergen | Lancaster MKI NN744 |
| 5 | 24-05-1943 | Bergen | Lancaster MKI W4919 |
| 6 | 22-02-1944 | Afferden | Boeing B-17 |
| 7 | ca 25-12-1944 | Afferden | Junkers 87 D5 |
| 8 | 28-09-1944 | Siebungewald | Typhoon Mk 1b |
| 9 | 28-09-1944 | Siebungewald | Douglas C-47 |
| 10 | 23-09-1944 | Heijen | Mustang P-51 |
| 11 | 28-09-1944 | Heijen | Typhoon Mk 1b |
| 12 | 28-09-1944 | Heijen | Typhoon Mk 1b |
| 13 | 28-09-1944 | Heijen | Messerschmitt Bf109 |
| 14 | 20-12-1942 | Heijen | Wellington MkIII |



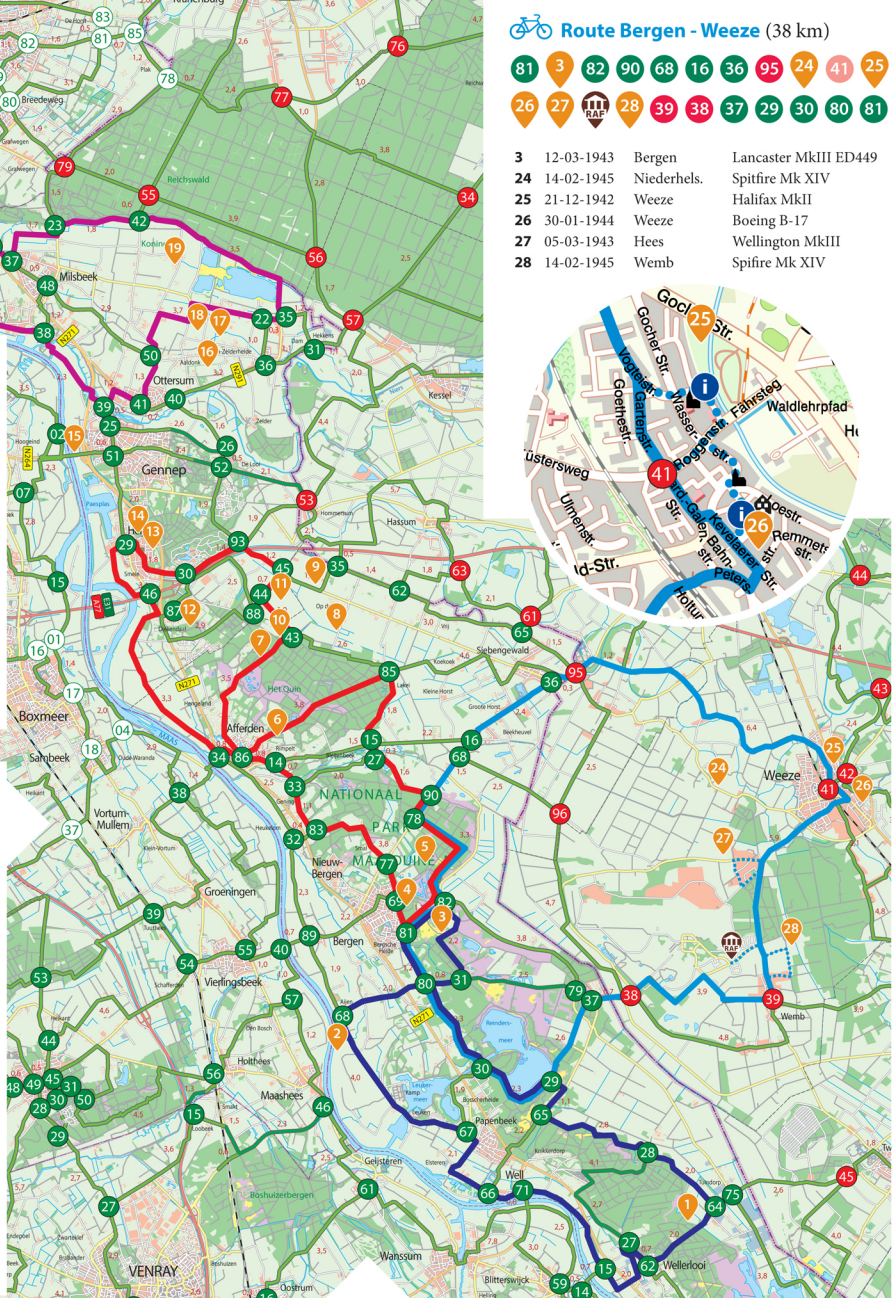
Route Bergen - Wellerloo (32 km)

- 82 3 81 80 68 2 67 66 71 15 27
- 62 1 64 28 65 29 30 80 31 82

Route Bergen - Weeze (38 km)

- 81 3 82 90 68 16 36 95 24 41 25
- 26 27 28 39 38 37 29 30 80 81

- | | | | |
|----|------------|-------------|-----------------------|
| 3 | 12-03-1943 | Bergen | Lancaster MkIII ED449 |
| 24 | 14-02-1945 | Niederhels. | Spitfire Mk XIV |
| 25 | 21-12-1942 | Weeze | Halifax MkII |
| 26 | 30-01-1944 | Weeze | Boeing B-17 |
| 27 | 05-03-1943 | Hees | Wellington MkIII |
| 28 | 14-02-1945 | Wemb | Spitfire Mk XIV |



- | | | | |
|---|------------|-----------|-----------------------|
| 1 | 01-01-1945 | Wellerloo | Junker 88 G6 |
| 2 | 28-11-1944 | Aijen | Typhoon Mk1b |
| 3 | 12-03-1943 | Bergen | Lancaster MkIII ED449 |



Wings of Freedom

Naar aanleiding van het in 2018 verschenen boek 'Vliegtuigcrashes en noodlandingen WO II in de gemeente Bergen' van Jacques Haumann, is in samenwerking met de gemeenten Bergen, Gennepe, Mook-Middelbaar en Weeze het initiatief ontstaan voor een vliegtuigmonument 'Wing of Freedom' en fietsroutes 'Wings of Freedom' langs de crash-plekken.

Monument

Op 4 maart 2020 is het monument onthuld, in aanwezigheid van nabestaanden van de omgekomen bemanningsleden van de Lancaster ED449, afkomstig uit Canada, de Verenigde Staten, Frankrijk en Engeland.



Het monument 'Wing of Freedom' is geplaatst aan de Ontginningsweg te Bergen. Het ontwerp is van Jan Driessen en is gemaakt door Juul Baltussen. Het toont de vorm van een vleugel van de Engelse bommenwerper Lancaster ED449, die door een Duitse nachtjager werd neergeschoten. Na de crash bleef de vleugel rechtop staan in een zandduin. Alle zeven bemanningsleden kwamen bij deze crash om het leven.

Fietsroutes

In de vier gemeenten zijn 28 crashplekken definitief bevestigd. Dicht bij elke crashplek staat een herdenkingsbord met informatie over de toedracht van de crash. Gebruikmakend van het netwerk van de fietsknooppunten zijn vier routes van ca. 30 - 40 km. uitgezet langs deze plekken.



Flügel der Freiheit

Auf der Grundlage der 2018 erschienen Publikation 'Flugzeugabstürze und Notlandungen im II. Weltkrieg in der Gemeinde Bergen' von Jacques Haumann wurde in Zusammenarbeit zwischen den Gemeinden Bergen, Gennepe, Mook-Middelbaar und Weeze eine Initiative ins Leben gerufen, die die Errichtung eines Luftfahrt-denkmals 'Flügel der Freiheit' und themenbezogener Fahrradrouten entlang der beschriebenen Absturzstellen zum Ziel hatte.



Bron: DCG Volkel



Bron: DCG Volkel



Bron: www.aironline.nl

Das Denkmal

Die feierliche Enthüllung des Denkmals fand am 4. März 2020 in Anwesenheit von Angehörigen der ums Leben gekommenen Besatzungsmitglieder der Lancaster ED449 aus Großbritannien, Kanada, den USA und Frankreich statt.

Das Denkmal befindet sich am Ontginningsweg in Bergen. Es wurde von Jan Driessen entworfen und von Juul Baltussen angefertigt. Es hat die Form einer Tragfläche des britischen Bombers, der durch einen deutschen Nachtjäger am 12. März 1943 abgeschossen wurde. Eine der Tragflächen blieb im Sand der Maasdünen an dieser Stelle und in dieser Lage stecken. Alle Besatzungsmitglieder kamen bei dem Absturz ums Leben.

Fahrradrouten

Auf dem Gebiet der genannten vier Gemeinden beiderseits der Grenze sind 28 Abstürze von alliierten und deutschen Flugzeugen nachgewiesen. In unmittelbarer Nähe der Absturzstellen wurden Stelen mit Informationen zu diesen Ereignissen aufgestellt. Karten mit dem Netzwerk der Knotenpunkte weisen auf vier unterschiedliche Routen mit einer Länge von jeweils 30 - 40 km hin.



Wings of Freedom

The publication in 2018 of the book 'Airplane crashes and emergency landings in WWII in the Bergen municipality - written by Jacques Haumann - led to the initiative to install the monument 'Wings of Freedom' and to connect the crash sites via cycling routes, in close cooperation with the municipalities of Bergen, Gennepe, Mook-Middelbaar and Weeze.

Monument

The ceremonial unveiling of the monument took place on 4 March 2020 with Canadian, French, US and British relatives of the perished crew members of the Lancaster ED449 present. The monument is placed at the Ontginningsweg in Bergen. Designed by Jan Driessen and created by Juul Baltussen, the monument shows a wing of the Lancaster ED449 bomber, shot down by a German night fighter, standing straight in a dune. All seven crew members were killed in this crash.

Cycle routes

In the four municipalities, research was done and 28 crashes have been confirmed. On each site, a commemoration board has been installed with full information on the crash. Four routes of approx. 30 to 40 km have been developed via the regional bicycle network with its many numbered junctions.

Fietsroutes • Fahrradrouten • Cycle routes



Uitgave 2020

Deze fietsroute is samengesteld door werkgroep Wings of Freedom.

Wings of Freedom is mede mogelijk gemaakt door de financiële bijdrage van:



Wings of Freedom



Fietsroutes • Fahrradrouten • Cycle routes

